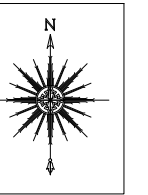


## INQUADRAMENTO FOTO AEREA GOOGLE EARTH 2022



Richiedente: E.T.A.S. S.r.l. Vico I Santa Maria - Villanovatulo (SU)

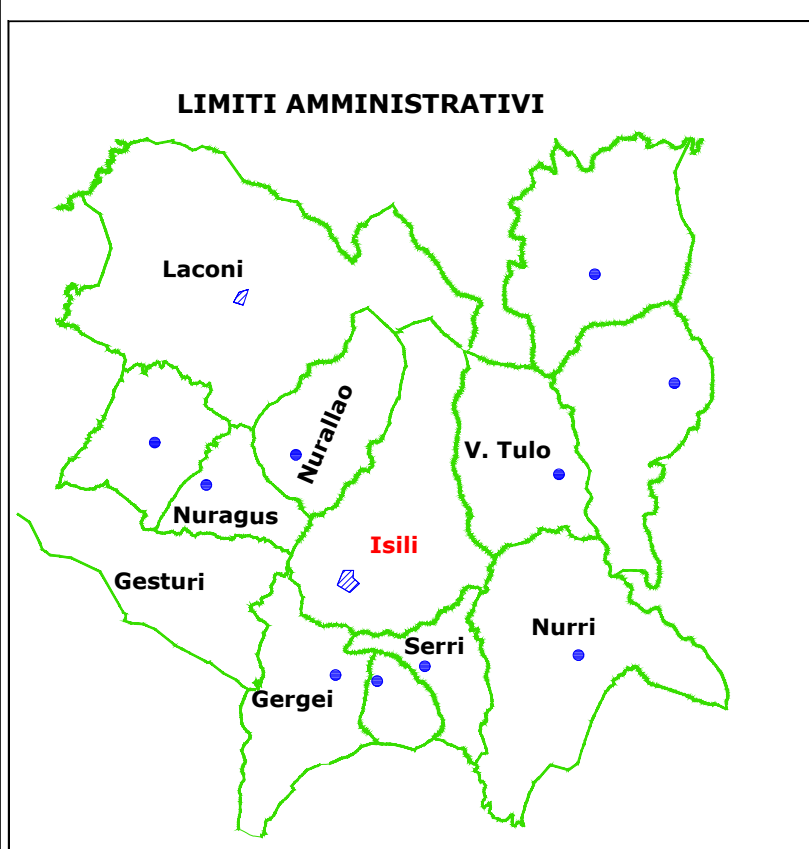
COMUNE DI ISILI  
LOCALITA' MAURU MARRAS



### IDENTIFICAZIONE DEI VERTICI

Vertice A: Incrocio Ex Strada Consortile - strada interna  
Vertice B: Incrocio Ex Strade Consortili  
Vertice C: Incrocio Ex Strade Consortili  
Vertice D: Incrocio Ex Strada Consortile - Str. Com. Isili C.P.  
Vertice E: Incrocio Ex Strade Consortili  
Vertice F: Traliccio esistente  
Vertice G: Incrocio Strade Rurali

 Perimetro della Concessione mineraria richiesta  
Superficie Concessione mineraria: 54.58 ettari  
 Limite dell'area estrattiva netta  
Superficie area estrattiva netta: 5.80 ettari



411	412
425	426
440	441
458	459
478	479
497	498
514	515
528	529
538	539
546	547
555	556
563	564
572	573



REGIONE AUTONOMA DELLA SARDEGNA



PROVINCIA DEL SUD SARDEGNA



COMUNE DI ISILI

**PROVVEDIMENTO AMBIENTALE UNICO REGIONALE (P.A.U.R.)  
PROGETTO DI COLTIVAZIONE E RECUPERO AMBIENTALE  
NELL'AMBITO DELLA RICHIESTA DI CONCESSIONE MINERARIA  
TEMPORANEA PER L'ESTRAZIONE DI ARGILLE SMETTICHE E  
BENTONITICHE DENOMINATA "MAURU MARRAS"  
IN AGRO DEL COMUNE DI ISILI (SU)**

**Tav. 4 INQUADRAMENTO SU FOTO AEREA GOOGLE EARTH  
- ANNO 2022**

Settembre 2023  
Scala: 1:4.000

Soc. E.T.A.S. S.r.l. - ESTRAZIONE E TRASFORMAZIONE ARGILLE SARDE - VILLANOVATULO

IL COMMITTENTE

E.T.A.S. S.r.l.

IL PROFESSIONISTA RESPONSABILE E COORDINATORE

DOTT. GEOL. ANTONELLO FRAU

